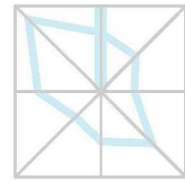


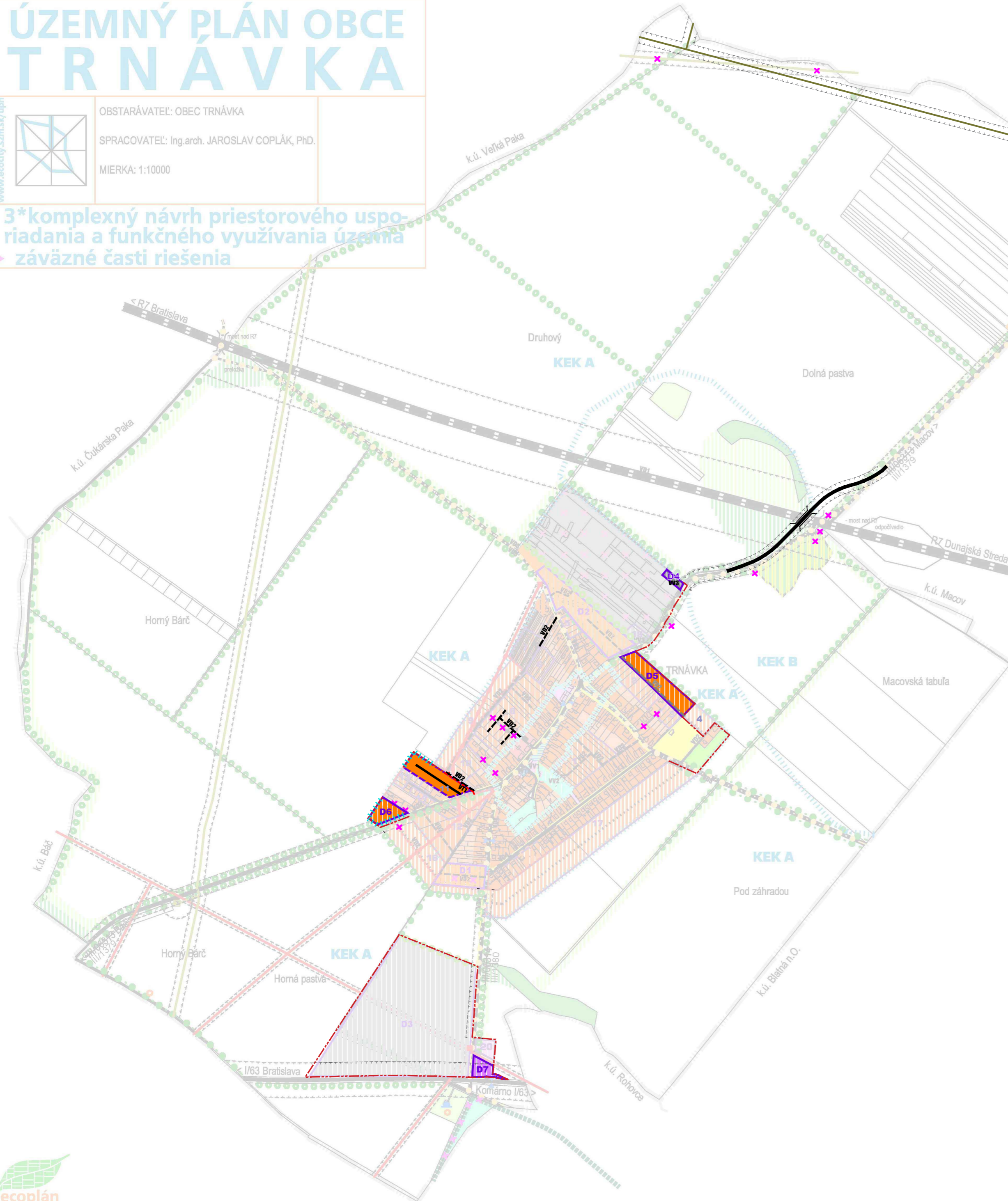
ÚZEMNÝ PLÁN OBCE TRNÁVKA

www.ecoplán.sk/uzp



OBSTARÁVATEĽ: OBEC TRNÁVKA
 SPRACOVATEĽ: Ing.arch. JAROSLAV COPLÁK, PhD.
 MIERKA: 1:10000

3*komplexný návrh priestorového usporiadania a funkčného využívania územia
zväzbné časti riešenia



ZOZNAM VEŘEJNOPROSPEŠNÝCH STAVIEB

VD1	RÝCHLOSTNÁ CESTA R7, VRÁTANE SÚVISIACICH STAVIEB
VD2	MIESTNE OBSLUŽNÉ KOMUNIKÁCIE, VRÁTANE INŽINIERSKÝCH SIETÍ
VD3	REKONŠTRUKCIA A ROZŠÍRENIE CESTY DO OBCE ČUKÁRSKA PAKA
VD4	CHODNÍKY PRE PEŠÍCH - DOBUDOVANIE / ROZŠÍRENIE
VD5	MIESTNE CYKLOTRASY
VT1	PRELOŽKA ELEKTRICKÉHO VEDENIA VN
VT2	TRANSFORMAČNÁ STANICA
VT3	VSAKOVACIA PLOCHA
VV1	PRÍSTAVBA KULTÚRNEHO DOMU
VV2	DETSKÉ IHRISKO A PARK
VV3	ZBERNÝ DVOR - V AREÁLI HOSPODÁRSKEHO DVORA

STAV NÁVRH VÝHLAD VYMEDZENIE ÚZEMIA

[Symbol]	HRANICA KATASTRÁLNEHO ÚZEMIA
[Symbol]	HRANICA ZASTAVANÉHO ÚZEMIA K 1.1.1990
[Symbol]	HRANICE NOVÝCH ROZVOJOVÝCH PLŔCH
[Symbol]	OZNAČENIE NOVÝCH ROZVOJOVÝCH PLŔCH

DOPRAVNÉ A TECHNICKÉ VYBAVENIE

[Symbol]	ELEKTRICKÉ VEDENIE VN 22 KV
[Symbol]	TRANSFORMAČNÉ STANICE
[Symbol]	VYSIELACIE ZARIADENIA
[Symbol]	VYSOKOTLAKOVÝ PLYNOVOD
[Symbol]	REGULAČNÁ STANICA PLYNU
[Symbol]	VODOJEM
[Symbol]	RÝCHLOSTNÁ CESTA
[Symbol]	CESTY I. A III. TRIEDY
[Symbol]	MIESTNE KOMUNIKÁCIE
[Symbol]	CYKLISTICKÉ TRASY

FUNKČNÉ VYUŽITIE ÚZEMIA

[Symbol]	PLOCHY BÝVANIA V RODINNÝCH DOMOCH, SO ZÁHRADAMI
[Symbol]	PLOCHY BÝVANIA V BYTOVÝCH DOMOCH
[Symbol]	PLOCHY OBČIANSKEJ VYBAVENOSTI
[Symbol]	PLOCHY VÝROBY, SKLADOV, TECHNICKÉHO VYBAVENIA
[Symbol]	PLOCHY ŠPORTU
[Symbol]	PLOCHY REKREÁCIE V KRAJINE
[Symbol]	PLOCHY VEREJNEJ A VYHRADENEJ ZELENE
[Symbol]	PLOCHY OVOCNÝCH SADOV
[Symbol]	PLOCHY NELESNEJ DREVINOVEJ VEGETÁCIE
[Symbol]	PLOCHY TRVALÝCH TRÁVNÝCH PORASTOV
[Symbol]	PLOCHY ORNEJ PŔDY (BIELA FARBA)
[Symbol]	LÍNOVÁ ZELEŇ
[Symbol]	HRANICA CENTRÁLNEJ ZŔNY OBCE

LIMITY VYUŽITIA ÚZEMIA

[Symbol]	CHA PARK V ROHOVCIACH - HRANICA
[Symbol]	OCHRANNÉ PÁSMA II. STUPŇA PRÍR. LIEČIVÝCH VŔD
[Symbol]	OCHRANNÉ PÁSMA VŠETKÝCH DRUHOV (>10m)

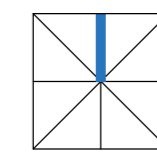
NAVHRVANÉ OPATRENIA

[Symbol]	REVITALIZÁCIA NEVYUŽÍVANÉHO AREÁLU
[Symbol]	REVITALIZÁCIA VEREJNEJ ZELENE

KRAJINNOEKOLOGICKÉ KOMPLEXY

[Symbol]	HRANICE KRAJINNOEKOLOGICKÝCH KOMPLEXOV
[Symbol]	OZNAČENIE KRAJINNOEKOLOGICKÉHO KOMPLEXU

ÚZEMNÝ PLÁN OBCE TRNÁVKA ZMENY A DOPLNKY č. 2



OBSTARÁVATEĽ: OBEC TRNÁVKA
 SPRACOVATEĽ: ÚPn s.r.o.
 MIERKA: 1:10000 / DÁTUM: 2026

3*komplexný návrh priestorového usporiadania a funkčného využívania územia
zväzbné časti riešenia

STAV NÁVRH VYMEDZENIE ÚZEMIA

[Symbol]	HRANICA ZASTAVANÉHO ÚZEMIA OBCE
[Symbol]	EXISTUJÚCE PLOCHY A ROZVOJOVÉ PLOCHY ZREALIZOVANÉ
[Symbol]	HRANICE ROZVOJOVÝCH PLŔCH
[Symbol]	D4 OZNAČENIE ROZVOJOVÝCH PLŔCH
[Symbol]	JAV NA ZRUŠENIE

DOPRAVNÉ A TECHNICKÉ VYBAVENIE

[Symbol]	ELEKTRICKÉ VEDENIE VN 22 KV
[Symbol]	VYSOKOTLAKOVÝ PLYNOVOD
[Symbol]	CESTY I. A III. TRIEDY
[Symbol]	MIESTNE KOMUNIKÁCIE

POZN.: VYBRANÉ EXIST. MIESTNE KOMUNIKÁCIE SÚ NAVHRVANÉ NA ZRUŠENIE Z DŔVODU, ŽE IDE O NEVEREJNÉ KOMUNIKÁCIE.

FUNKČNÉ VYUŽITIE ÚZEMIA

[Symbol]	PLOCHY BÝVANIA V RODINNÝCH DOMOCH, SO ZÁHRADAMI
[Symbol]	PLOCHY OBČIANSKEJ VYBAVENOSTI
[Symbol]	PLOCHY VÝROBY, SKLADOV, TECHNICKÉHO VYBAVENIA (ZBERNÝ DVOR)

LIMITY VYUŽITIA ÚZEMIA

[Symbol]	OCHRANNÉ PÁSMA VŠETKÝCH DRUHOV (>10m)
----------	---------------------------------------

KRAJINNOEKOLOGICKÉ KOMPLEXY

[Symbol]	HRANICE KRAJINNOEKOLOGIC. KOMPLEXOV
----------	-------------------------------------

ZOZNAM VEŘEJNOPROSPEŠNÝCH STAVIEB

VT1	PRELOŽKA ELEKTRICKÉHO VEDENIA VN
VD2	MIESTNE OBSLUŽNÉ KOMUNIKÁCIE, VRÁTANE INŽ. SIETÍ
VV3	ZBERNÝ DVOR - V AREÁLI HOSPODÁRSKEHO DVORA

ČISTOPIS

ÚZEMNÝ PLÁN OBCE TRNÁVKA
 schválilo OZ v Trnávke
 uzn. č.: 1/2026
 zo dňa: 4.3.2026

Mgr. Juraj Lami, starosta obce

