








LEGENDA ZaD Č.1


STAV NÁVRH

-  HRANICA ZASTAVANÉHO ÚZEMIA OBCE
-  HRANICE ROZVOJOVÝCH PLŔCH
-  OZNAČENIE ROZVOJOVÝCH PLŔCH
-  JAV NA ZRUŠENIE
-  MIESTNE KOMUNIKÁCIE
-  HLAVNÉ PEŠIE TRASY, SAMOSTATNÉ CHODNÍKY
-  TRANSFORMAČNÉ STANICE
-  PLOCHY BÝVANIA V RODINNÝCH DOMOCH, SO ZÁHRADAMI
-  PLOCHY VÝROBY, SKLADOV
-  LÍNOVÁ ZELEŇ

VD2 MIESTNE OBSLUŽNÉ KOMUNIKÁCIE, VRÁTANE INŽINIERSKÝCH SIETÍ
VD4 CHODNÍKY PRE PEŠÍCH - DOBUDOVANIE / ROZŠÍRENIE

ZMENY A DOPLNKY Č. 1 ÚPN-O
TRNÁVKA

OBSTARÁVATEL: OBEC TRNÁVKA
 ZHOTOVITEL: EKO-PLAN, s.r.o.
 HLAVNÝ RIEŠITEL: doc.Ing.arch. JAROSLAV COPLÁK, PhD.

MIERKA: 1:2880 / DÁTUM: 2022
4*komplexný návrh priestorového usporiadania a funkčného využívania územia
 **záväzné časti riešenia**